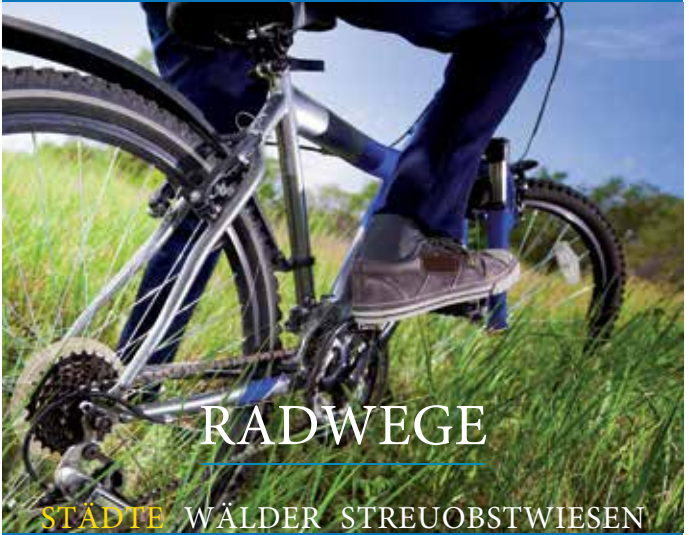


FREIZEIT



RADWEGE

STÄDTE WÄLDER STREUOBSTWIESEN
SEEN HÖFE HÜGEL AUSBLICKE
ALBTRAUf NECKAR WEINBERGE





UNTERWEGS RUND UM NÜRTINGEN

Neckartal und Radwege – das passt gut zusammen. Kein Wunder, dass sich in Nürtingen drei landesweite Radwanderwege begegnen: der Neckartal-Radweg, der Museumsradweg und der Württemberger Weinradweg. Mit geringen Steigungen radeln, das ist Erholung pur und ein Erlebnis für die ganze Familie. Die reizvolle Landschaft rund um Nürtingen bietet aber auch viele andere spannende Radtouren. Sie führen durch Weinberge und Streuobstwiesen, hinauf auf die Fildern oder entlang des Albtraufs. Nürtingens Nachbarstädte und die touristischen Highlights der Gegend laden zu Zwischenstops ein. Und am Start- und Zielpunkt Nürtingen können Sie Ihre Radtour dann ganz gemütlich ausklingen lassen.





Ein schöner Abschluss jeder Tour: die malerischen Gassen der Altstadt mit ihren kleinen Cafés und Läden.

START & ZIEL

Alle beschriebenen Touren starten und enden in Nürtingen, am i-Punkt am Neckartal-Radweg.

72622 Nürtingen, Neckarstraße

GPS: 09° 33' 13" O, 27° 48' 63" N

ANFAHRT/PARKMÖGLICHKEITEN

Anfahrt auf der BAB 8 bis zur Ausfahrt Wendlingen (Nr. 55). Weiter auf der B 313 bis nach Nürtingen. Stuttgarter Straße bis auf Neckarstraße folgen. Nach der Ampelanlage an der Stadtbrücke links abbiegen. Hier startet die Tour, direkt am Neckartal-Radweg.

Kostenlose Parkmöglichkeiten finden Sie direkt vor Ort.

ÖFFENTLICHE VERKEHRSMITTEL

Aus Richtung Stuttgart oder Tübingen mit der Bahn nach Nürtingen Bahnhof. Von dort Europastraße folgen, Stadtbrücke überqueren und nach links in Neckarstraße einbiegen.

Mehr Infos unter www.bahn.de



Das Wahrzeichen Nürtingens: die Stadtkirche St. Laurentius inmitten der historischen Altstadt.

STRECKENINFOS

Alle Touren in diesem Radwegeführer wurden von den Feierabendradlern des Bürgertreffs und dem ADFC zusammengestellt. Die Routen führen rund um Nürtingen und können miteinander kombiniert werden. Sie sind ausführlich beschrieben und in Etappen unterteilt, die jeweils einen möglichen Zwischenstopp markieren. Ergänzt werden alle Touren mit großen Radkarten, die Route und Umgebung im Überblick zeigen. Bei jeder Karte finden Sie auch eine Kurzbeschreibung der Strecke mit Längen- und Steigungsangaben, Fitnesslevel sowie einem Höhenprofil.

Zusätzlich stehen die GPS Daten unter www.nuertingen.de zum Download bereit.

Die Feierabendradler des Bürgertreffs laden von Mai bis September im wöchentlichen Wechsel donnerstags oder freitags zu geführten Radtouren ein. Nähere Infos unter Telefon 07022 75-367.

ALLE TOUREN IM ÜBERBLICK

RADTOUR 1

STADT – SEE – FLUSS

Leicht sportlich, Streckenlänge ca. 36 km,
Gesamtsteigung 332 m

RADTOUR 2

RUND UM DEN GALGENBERG

Leicht sportlich, Streckenlänge ca. 24 km,
Gesamtsteigung 263 m

RADTOUR 3STREUOBSTPARADIES MIT
AUSBLICK

Eher sportlich, Streckenlänge ca. 31 km,
Gesamtsteigung 347 m

RADTOUR 4

VON HOF ZU HOF

Leicht sportlich, Streckenlänge ca. 27 km,
Gesamtsteigung 205 m

RADTOUR 5

WEIN-BERG-TOUR AM ALBTRAUF


Sportlich, Streckenlänge ca. 37 km,
Gesamtsteigung 438 m

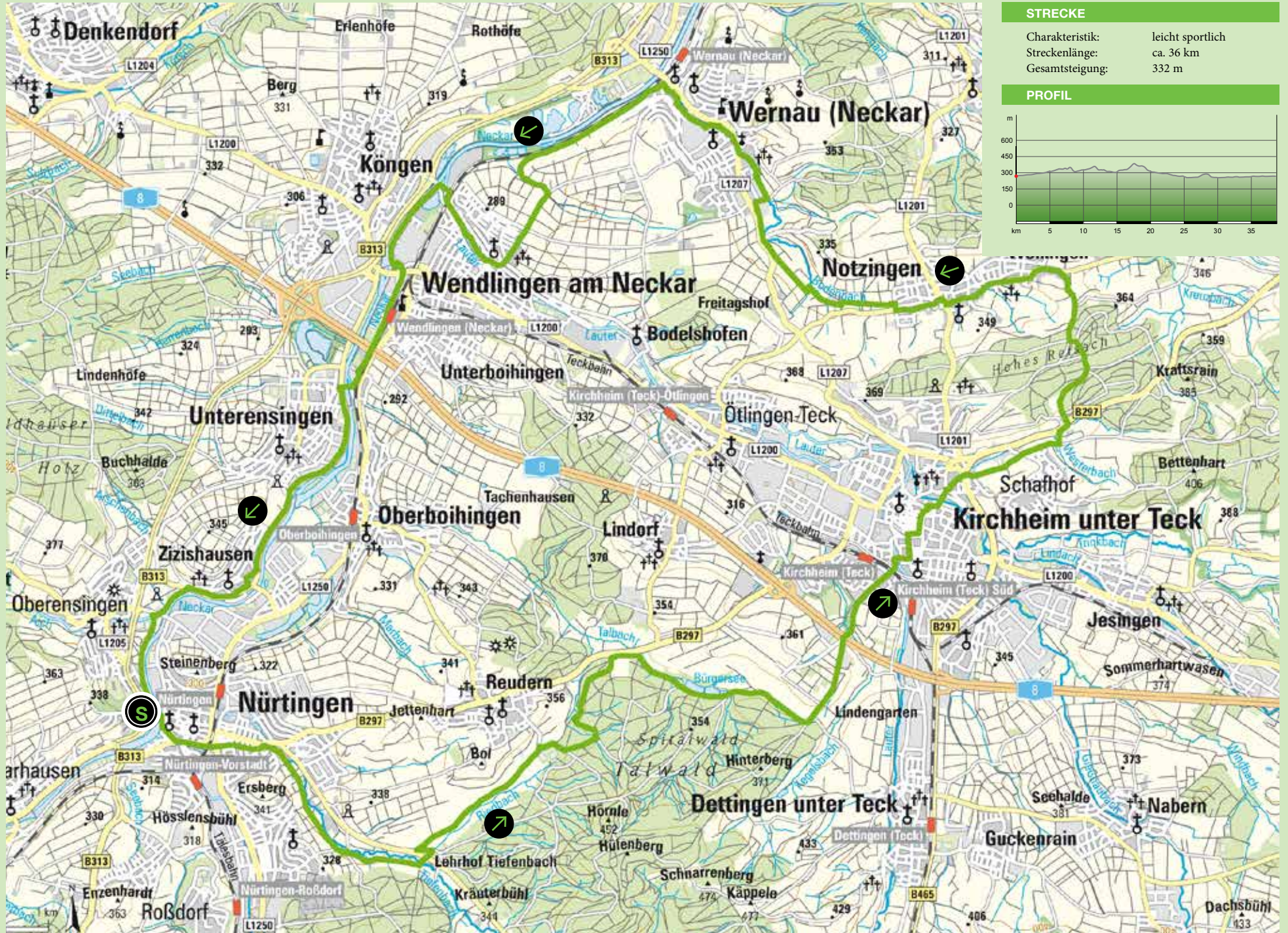
RADTOUR 6HÖHENFLÜGE, GARTENRÄUME
& GESCHICHTE

Leicht sportlich, Streckenlänge ca. 34 km,
Gesamtsteigung 314 m



RADTOUR

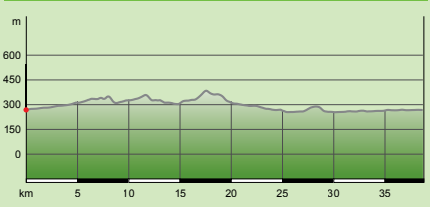




STRECKE

Charakteristik: leicht sportlich
 Streckenlänge: ca. 36 km
 Gesamtsteigung: 332 m

PROFIL



RADTOUR 1

überqueren, auf dem Schotterweg leicht steigend Richtung Hohes Reisach, Wellingen und Notzingen.

NOTZINGEN

In Wellingen nach links in die Rosswälder Straße, später dann auf der Notzinger und der Wellinger Straße in die Ortsmitte von Notzingen. An der Hauptkreuzung nach rechts Richtung Hochdorf und nach ca. 100 m nach links in die Talstraße. Geradeaus auf dem für KFZ gesperrten Weg bis zur Kläranlage. Dort nach links, das Brücklein überqueren und sofort wieder nach rechts dem Bach weiter folgen, Wegweiser 'Wernau Stadtmitte'.

WERNAU

In Wernau an der Kirche vorbei in die Ortsmitte, Richtung Wendlingen. Auf der 'Langen Straße', später parallel zur Bahnlinie nach Wendlingen.

WENDLINGEN

Unter den Hochspannungsleitungen schwenkt die Strecke nach links, auf der Anhöhe nach rechts nach Wendlingen hinein. Auf der Pfauhäuser Straße in zwei Bögen bergab, nach rechts in die Vorstadtstraße, vor dem Klärwerk nach links über den eisernen Lauterweg, unter der Betonbrücke nach links am Neckar entlang. An der historischen Ulrichsbrücke nach links abbiegen, den Fluss nicht überqueren. Sofort wieder nach rechts in die Schäferhauser Straße, nicht die Brückenauffahrt hinauf, weiter auf der Heinrich-Otto-Straße, später parallel zur Bahnlinie unter der A8 hindurch. Den Neckar auf dem hölzernen Steg überqueren, dann nach links auf dem Hochwasserdamm, den Wegweisern 'Nürtingen' zurück zum Startpunkt folgen.

RADTOUR 1

STADT – SEE – FLUSS



Von Nürtingen durch den Talwald nach Kirchheim über Notzingen, Wernau, Wendlingen, Unterensingen, Zizishausen zurück zum Ausgangspunkt.

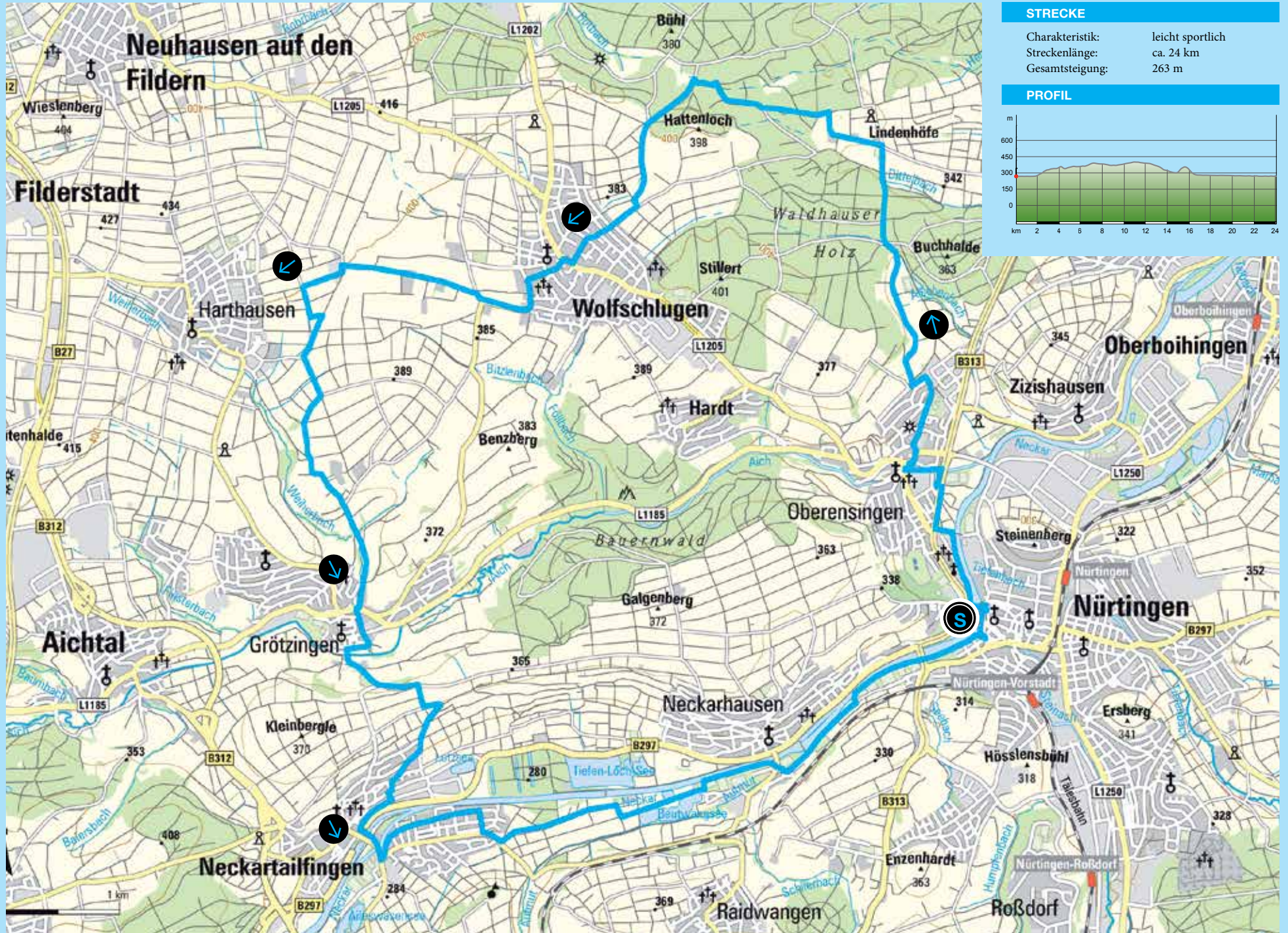
NÜRTINGEN

Start ist in Nürtingen am i-Punkt am Neckartal-Radweg. Auf dem Radweg an der B 313 nach rechts auf die Neckarbrücke, am anderen Ufer wieder nach rechts auf der Alleen- und Steinengrabenstraße, unter der Bahnlinie hindurch, über die große Ampelkreuzung geradeaus in die Vendelau- und nach links in die Werastraße. Nach rechts 'Im Inneren Bogen' Richtung Metzingen, Owen. An der T-Kreuzung nach links, den Tiefenbach und die K 1243 queren, am historischen Wegweiser nach links und kurz darauf nach rechts auf den Weg nach Reudern (Sportanlage) einbiegen. Den Wegweisern 'Bürgerseen' folgen. Vorbei an den Bürgerseen und der Hahnweide Richtung Kirchheim.

KIRCHHEIM

Nach der Hahnweidbrücke nach rechts Richtung Stadtmitte, nach links in die Dettinger Straße, über den Zebrastreifen in die Marktstraße (schiebend) vorbei am Rathaus, die Alleenstraße queren und den Wegweisern nach Schlierbach folgen. Nach dem Sonnensee links, an der Bushaltestelle die B 297 vorsichtig

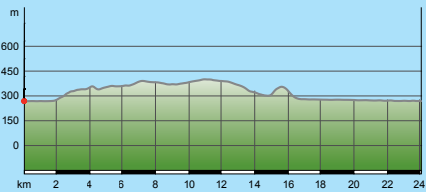
RADTOUR



STRECKE

Charakteristik: leicht sportlich
 Streckenlänge: ca. 24 km
 Gesamtsteigung: 263 m

PROFIL



WOLFSCHLUGEN

Auf der Waldhäuser Straße zur Ortsmitte, nach rechts und sofort wieder nach links in die Kirchstraße Richtung Aichtal, Rathaus. Dann nach links auf der Grötzingener Straße aus Wolfschlügen hinaus. In der Linkskurve am Aussiedlerhof geradeaus in den für KFZ gesperrten Weg Richtung Harthausen.

HARTHAUSEN

Vor dem nächsten Aussiedlerhof nach links und an der ersten Kreuzung nach links dem Wegweiser 'Nürtingen, Aichtal-Grötzingen' folgen.

GRÖTZINGEN

In Grötzingen die Hauptstraße überqueren und weiter 'Am Weiherbach' entlang, dem Wegweiser 'Rottenburg, Aich' folgen. Nach links die Aich überqueren und kräftig ansteigend, vorbei am Naturtheater, hinauf zum Galgenberg. Am Ende der Steigung nach rechts in den Schotterweg, dann nach links auf den Betonweg, nach 100 m nach rechts hinunter nach Neckartailfingen.

NECKARTAILFINGEN

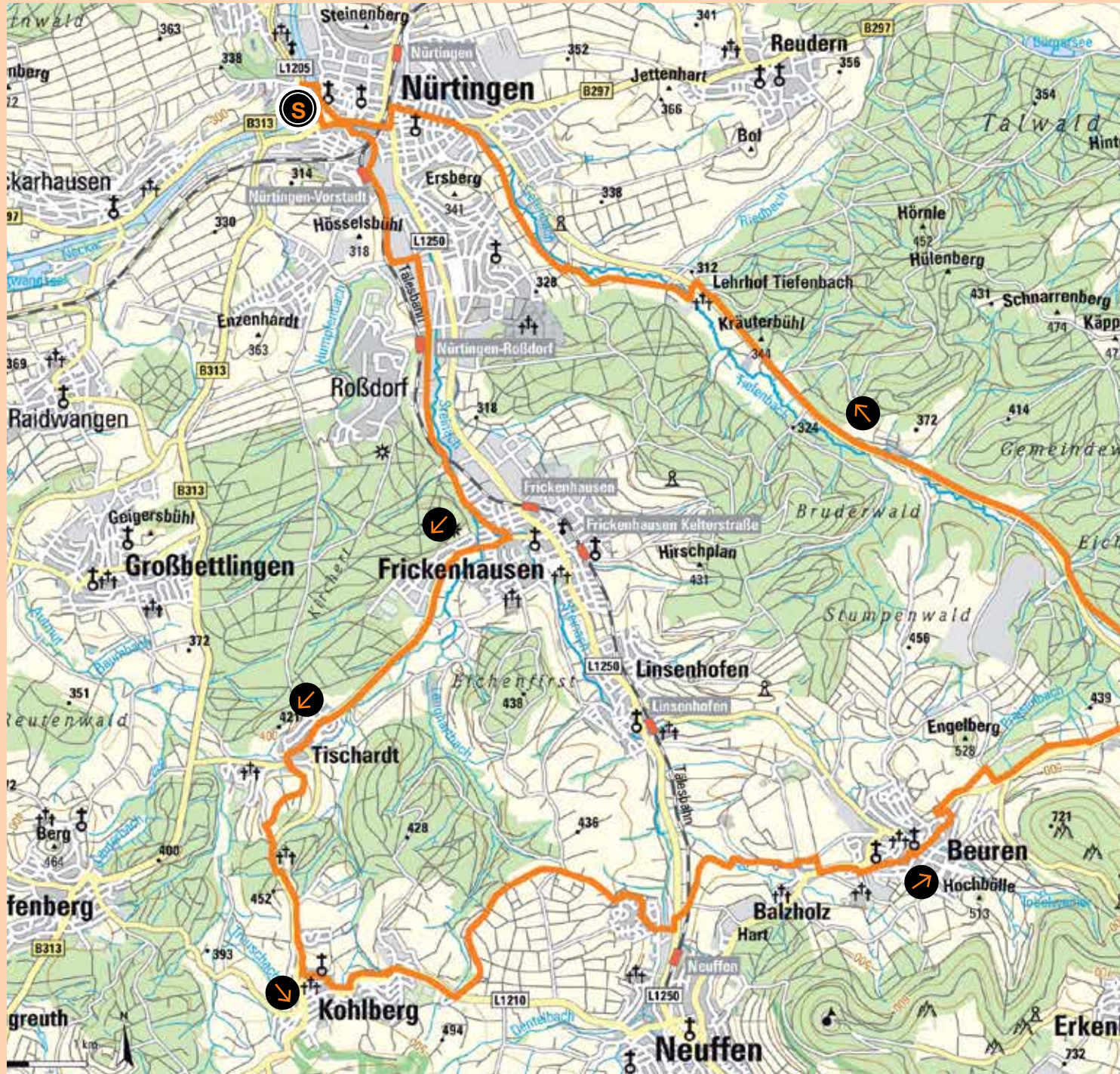
Auf der Ziegelhaldenstraße Richtung Ortsmitte, nach links in den Neckarwasen und sofort wieder nach rechts auf Neckarstraße weiter fahren. Vor der Neckarbrücke nach links auf dem Fußgänger- und Radfahrersteg den Neckar überqueren, nach links in die Gartenstraße und später auf dem Neckartal-Radweg, den Wegweisern 'Nürtingen' zurück zum Startpunkt folgen.

RUND UM DEN GALGENBERG

Von Nürtingen über Oberensingen, die Lindenhöfe, Wolfschlügen, Harthausen, Grötzingen und Neckartailfingen zurück zum Ausgangspunkt.

NÜRTINGEN

Start ist in Nürtingen am i-Punkt am Neckartal-Radweg. Auf dem Radweg in Ufernähe unter der Stadtbrücke hindurch, ein Stück flussabwärts, später nach links dem Radwegweiser 'Oberensingen' folgen, vor der Ampel nach rechts, parallel zur Straße, dann nach links durch die Unterführung, nach rechts bis zur Aichbrücke. Vor der Brücke nach links Aich aufwärts, auf die Rampe nach rechts und die Aich auf dem Fußgänger- und Radsteg überqueren. Weiter nach rechts dem Denkendorfer Weg leicht bergauf folgen. Am Rand der Bebauung auf den 1. Feldweg nach rechts, leicht steigend auf dem Asphaltweg in den Wald hinein. Geradeaus bis zu den Bauernhöfen, dort nach links bis zu den Lindenhöfen, nach rechts auf dem Wiesenweg bis zum Waldrand, dort nach links und dann geradeaus bis zum unteren Winterhaldenweg, ihm nach rechts bis zur T-Kreuzung folgen, hier nach links, leicht steigend aus dem Wald hinaus und wieder nach links Richtung Wolfschlügen.



STRECKE

Charakteristik: eher sportlich
 Streckenlänge: ca. 31 km
 Gesamtsteigung: 347 m

PROFIL



RADTOUR 3

KOHLBERG

Links auf 'Im Högis' abbiegen, steil bergauf bis zur Metzinger Straße, hier links Radweg Richtung Neuffen folgen. Ca. 500 m nach dem Ortsausgangsschild von Kohlberg nach dem Wanderparkplatz die Neuffener Straße L 1210 überqueren und dem Radweg nach 100 m halblinks folgen. Im Wohngebiet Auchttertstraße bis zum Kreisverkehr an der Stuttgarter Straße L 1250, vor dem Kreisverkehr links Radwegbeschilderung Richtung Beuren folgen.

BALZHOLZ

In Balzholz links auf Beurener Straße abbiegen, über 'Am Thermalbad' auf Neuffener Straße, Wegweiser 'Ortsmitte Beuren'.

BEUREN

Von der Ortsmitte links in die Brühlstraße, nach ca. 350 m Richtung Freilichtmuseum.

FREILICHTMUSEUM

Dem Abzweig Nürtingen folgen, die Tiefenbachstraße K 1243 queren, links auf Radweg Richtung Nürtingen. Durch das Tiefenbachtal bis zum Grillplatz Tiefenbachtal, hier links, Wegweiser 'Nürtingen'. Durch 'Im Inneren Bogen' über Kirchheimer Straße, links auf Neuffener Straße. Rechts in die Alleenstraße bis zum Kreisverkehr an der Stadtbrücke, diese überqueren zurück zum Ausgangspunkt.

RADTOUR 3

STREUOBSTPARADIES MIT AUSBLICK



Von Nürtingen über Frickenhausen, Tischartd, Kohlberg, Beuren zum Freilichtmuseum, über das Tiefenbachtal zurück zum Ausgangspunkt.

NÜRTINGEN

Start ist in Nürtingen am i-Punkt am Neckartal-Radweg. Auf dem Radweg entlang an der B 313 nach rechts über die Stadtbrücke, am Kreisverkehr gleich rechts auf Alleenstraße, nach ca. 200 m rechts in die Steinachstraße, über die Steinachbrücke geradeaus, die Metzinger Straße queren nach links am Kroatenhof und der Steinach (Schotterweg) entlang, rechts in die Gerberstraße dann weiter Metabo-Allee bis zum Bahnübergang, dort links in die Carl-Benz-Straße und direkt danach rechts auf die Max-Eyth Straße. Immer geradeaus den Wegweisern 'Frickenhausen/Neuffen' folgen.

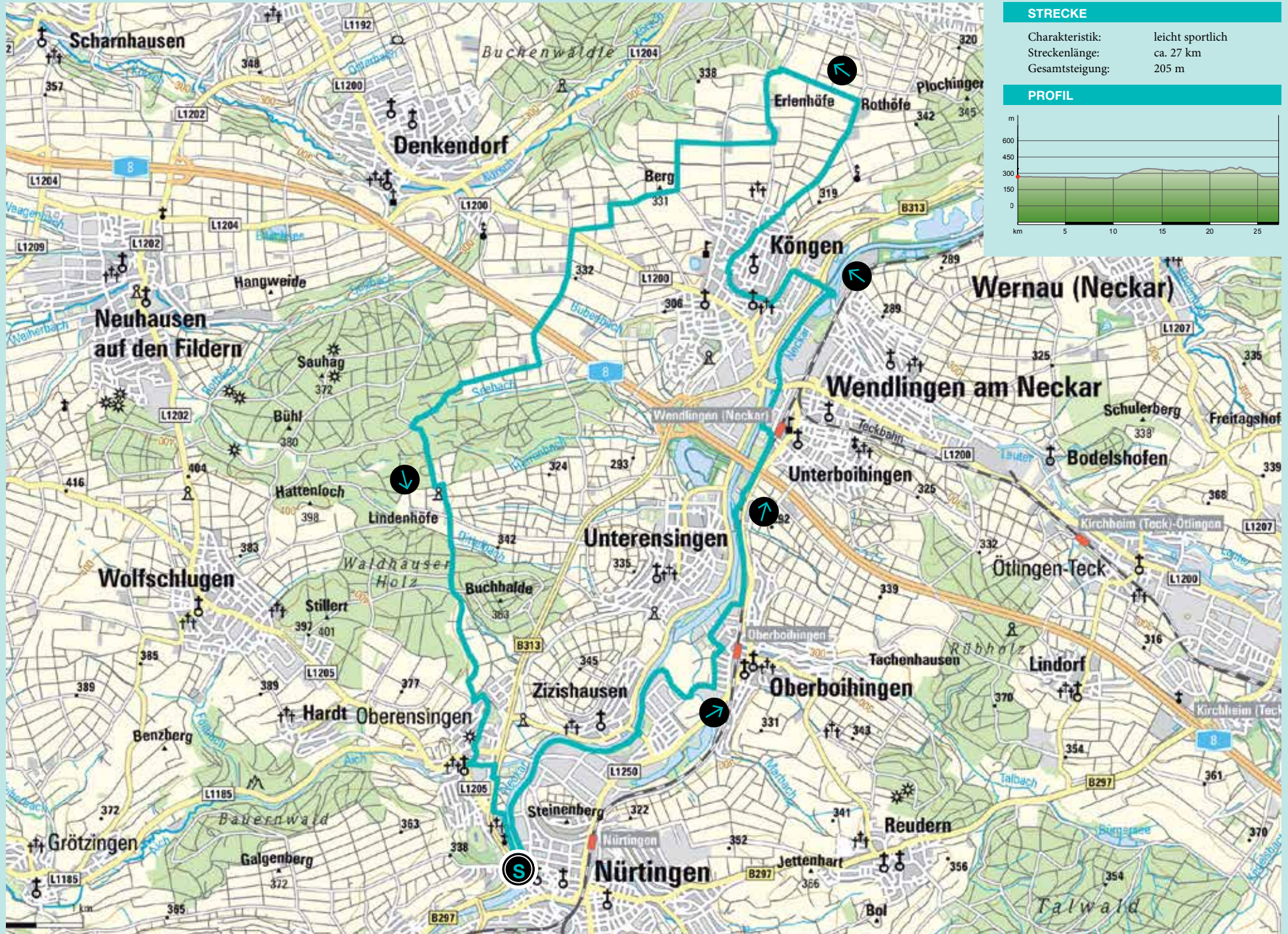
FRICKENHAUSEN

In Frickenhausen über die Steinachbrücke, nach rechts, Wegweiser 'E-Bike Route Richtung Metzingen'.

TISCHARDT

In Tischartd links in den Eichbühlweg abbiegen, in den Streuobstwiesen der ersten Weggabelung rechts folgen, am Schützenhaus vorbei an der T-Gabelung links. Die Tischartdter Straße K 1240 vorsichtig überqueren und auf dem parallel verlaufenden Radweg weiter nach Kohlberg.

RADTOUR



RADTOUR 4

WENDLINGEN

Dieser folgen, weiter rechts auf Neckarstraße über Neckar und Bundesstraße 10, am Kreisverkehr links auf Plochinger Straße.

KÖNGEN

In Köngen rechts auf Unterdorfstraße, weiter rechts auf Golterstraße, Wegweiser 'Deizisau'.

ROTHÖFE

An den Rothöfen vorbei, hinter der Schranke links, Wegweiser 'Esslingen'. Nächste Schranke wieder links, danach direkt links halten.

ERLENHÖFE

An den Erlenhöfen vorbei an der Pferdekuppel rechts abbiegen.

BIRKENHÖFE

Weiter über Birkenhöfe, dem Betonweg nach links folgen. An der Klingenlinde rechts, weiter geradeaus bis zur T-Kreuzung, hier links und die nächste Möglichkeit rechts. Denkendorfer Straße L 1200 vorsichtig überqueren, weiter entlang Wangerhöfe. Nach der Brücke über A8 geradeaus, an T-Kreuzung rechts abbiegen. Dem Radweg durch den Wald folgen bis Wegweiser 'Unterensingen', links abbiegen. Nach dem Anstieg an der T-Kreuzung links und direkt wieder rechts.

LINDENHÖFE

Auf Höhe Lindenhöfe Wegweiser 'Sauhag/Wolfschlugen' folgen, bis nach Oberensingen. Scharf links, Denkendorfer Weg bergab, links über Aichterrassen, links entlang der Aich. Radweg Richtung Stadtmitte folgen. Vor der Brücke an der Neckarau rechts auf Neckartal-Radweg abbiegen, zurück zum Ausgangspunkt.

RADTOUR 4

VON HOF ZU HOF



Von Nürtingen über Zizishausen, Ober-, Unterboihingen, Wendlingen, Köngen, Rothöfe, Erlenhöfe, Birkenhöfe, Lindenhöfe zurück zum Ausgangspunkt.

NÜRTINGEN

Start ist in Nürtingen am i-Punkt am Neckartal-Radweg. Stadtbrücke überqueren, links auf Neckardamm bis Zizishausen.

ZIZISHAUSEN

Inselstraße queren, durch den Auenwald, weiter auf dem Neckardamm, am Ende des Schotterwegs links abbiegen, Wegweiser 'Oberboihingen'.

OBERBOIHINGEN

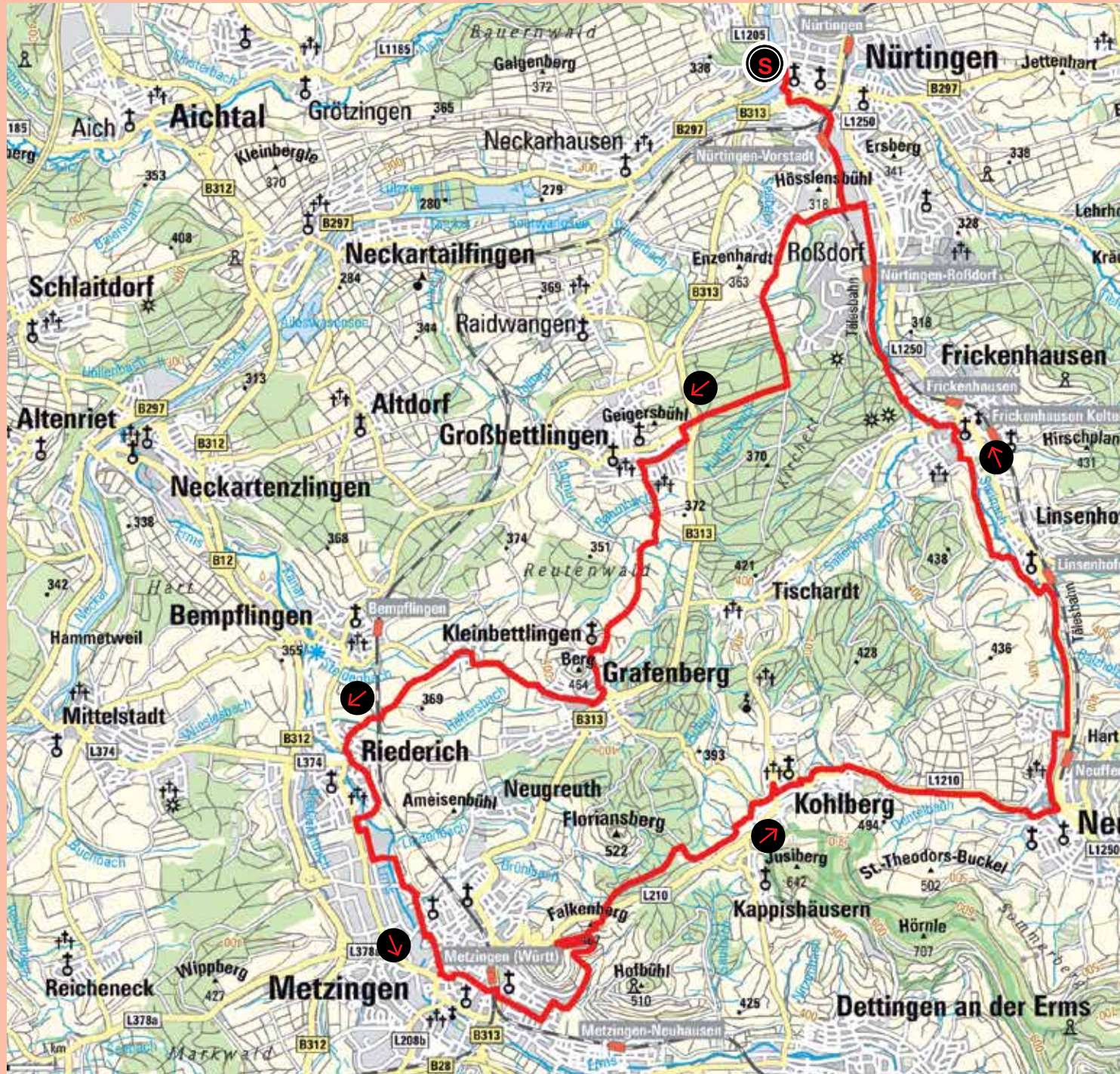
In Oberboihingen links auf Silcherstraße, weiter über Hindenburgstraße, links auf Neckarstraße, rechts auf Max-Eyth-Straße, Daimlerstraße nach links folgen. Vor der Brücke links und gleich wieder rechts auf den Radweg entlang des Neckars. An der Holzbrücke rechts abbiegen, parallel zur Bahnlinie bis Unterboihingen.

UNTERBOIHINGEN

Vorbei am Bahnübergang, links abbiegen, Wegweiser 'Naherholung Neckartal' Richtung Köngen. Immer geradeaus, bis der Radweg in einer Rechtskurve in Wendlingen endet.

RADTOUR

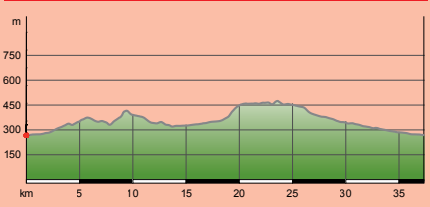




STRECKE

Charakteristik: sportlich
 Streckenlänge: ca. 37 km
 Gesamtsteigung: 438 m

PROFIL



RADTOUR 5

Weiter über K 1259 – Achtung Straße muss mit Autos geteilt werden – auf Grafenberger Straße. In Kleinbettlingen links auf Hohlweg an der T-Kreuzung halbrechts dem Weg folgen.

RIEDERICH

In Riederich links auf Stuttgarter Straße, links auf Mühlweg, Wegweiser 'Bad Urach/Metzingen'. Bei Fa. Botek links abbiegen, immer dem Radwegweiser folgen, durch die Stadtmitte von Metzingen, Wegweiser 'Bad Urach'.

METZINGEN

Weiter über Heerstraße, links auf Lerchenstraße, dann rechts auf Steinerweg. Bergauf dem Württemberger Weinradweg nach Nürtingen folgen. Vorbei am Naturfreundehaus, L 210 vorsichtig queren, weiter auf Württemberger Weinradweg über Kohlberg und Neuffen.

NEUFFEN

In Neuffen Reutlinger Straße folgen, links auf Nürtinger Straße, rechts auf Auchtertstraße. Am Kreisverkehr links, parallel zur Stuttgarter Straße.

LINSENHOFEN

Radweg parallel zur Neuffener Straße, in Linsenhofen links auf Mühltoibelstraße, Wegweiser 'Frickenhausen/Nürtingen'. Rechts auf Brühl-, weiter auf Mühlstraße, diese halbrechts Richtung Frickenhausen verlassen.

FRICKENHAUSEN

In Frickenhausen über Steinach rechts auf 'Obere Straße', links auf 'Im Dorf', links auf Tischardter Straße. Rechts über die Steinach auf Wielandstraße, nach der Querstraße Albert-Schweitzer Straße, weiter halblinks der Wielandstraße nach Nürtingen zurück zum Ausgangspunkt folgen.

RADTOUR 5

WEIN-BERG-TOUR AM ALBTRAUF



Von Nürtingen über Großbettlingen, Grafenberg, Riederich, Metzingen, Neuffen, Linsenhofen und Frickenhausen zurück zum Ausgangspunkt.

NÜRTINGEN

Start ist in Nürtingen am i-Punkt am Neckartal-Radweg. Auf dem Radweg entlang an der B 313 nach rechts über Stadtbrücke, am Kreisverkehr rechts auf Alleenstraße, nach 200 m rechts in Steinachstraße, über die Steinachbrücke, Metzinger Straße queren, nach links am Kroatenhof und der Steinach (Schotterweg) entlang, rechts in Gerberstraße, weiter auf Metabo-Allee, rechts bergauf in Humpentalstraße. Links auf Tischardter Straße, dieser bis in den Wald hinein folgen. Rechts nach Großbettlingen abbiegen, Wegweiser 'Großbettlingen'.

GROSSBETTLINGEN

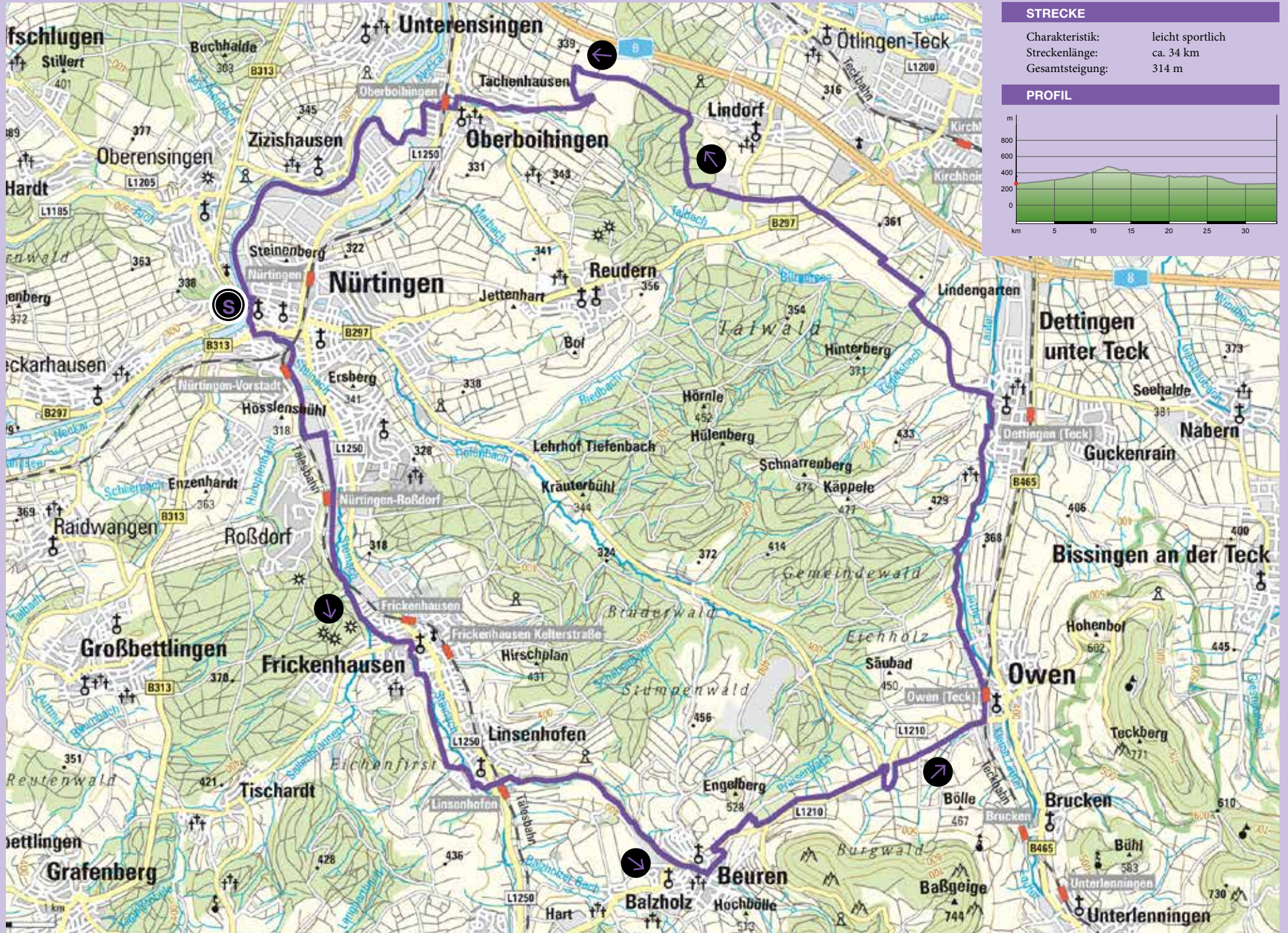
In Großbettlingen vorsichtig B 313 queren, links auf Teckstraße weiter auf 'Am See', links auf Mahdengasse, Wegweiser 'Grafenberg'. An der T-Kreuzung rechts, danach gleich links, auf Höhe des Spielplatzes rechts. Über die Autmut, durch die Streuobstwiesen steil bergauf.

GRAFENBERG

In Grafenberg über den Pfarrhof (Kirchstraße) weiter auf Bergstraße. Rechts auf Nürtinger Straße, danach gleich wieder rechts Richtung Kleinbettlingen.

RADTOUR





STRECKE

Charakteristik: leicht sportlich
 Streckenlänge: ca. 34 km
 Gesamtsteigung: 314 m

PROFIL



RADTOUR 6

geradeaus bis Wegweiser 'Beuren', nach rechts auf dem Radweg bis Rathaus Beuren.

BEUREN

Von der Ortsmitte links in Brühlstraße, nach ca. 350 m Richtung Freilichtmuseum, dem Abzweig 'Owen' folgen, Tiefenbachstraße K 1243 queren, rechts über L 1210 dem Wegweiser 'Owen' folgen.

OWEN

Nach einer rasanten Abfahrt geht es links vor dem Owener Bahnübergang in 'Neue Straße', immer geradeaus in Schießhüttenstraße, Wegweiser 'Dettingen' folgen bis zu einer Steinbrücke (Lauterbrücke).

HAHNWEIDE

Links den Berg hoch zur Hahnweide, Wegweiser beachten, bergab bis zum Flugfeld, an der T-Kreuzung nach rechts, der Beschilderung 'Lindorf/Hahnweide' bis zur Flughalle folgen. **!! ACHTUNG !!** (sollte Flugbetrieb sein, Wegweiser in der Senke 'Fußweg Flughalle' benutzen) an der Flughalle vorbei, gleich links Richtung Lindorf/Oberboihingen bis zur B 297 diese vorsichtig queren. Dem Wegweiser 'Oberboihingen/Birkhau' nach links folgen, nach der Fa. Waggershauser rechts und gleich links durch den Wald Richtung Oberboihingen/Rübholz, am Teerweg links nach Oberboihingen. Am Waldende geradeaus, nach dem Löschteich links durchs Hofgut Tachenhausen.

TACHENHAUSEN/OBERBOIHINGEN

Bergab in die Hofwiesen-/Tachenhäuser-/ und Kochstraße bis zum Alten Rathaus, nach links in Nürtinger Straße, rechts durch Bahnunterführung in Moltkestraße links in Silberstraße bis Stettmannstraße, dann rechts auf den Radweg nach Zizishausen, auf dem Neckardamm rechts weiter durch das Auwäldchen bis zur Inselstraße, diese queren, weiter auf Neckardamm Richtung Nürtingen zurück zum Ausgangspunkt.

RADTOUR 6

HÖHENFLÜGE, GARTEN- TRÄUME & GESCHICHTE



Von Nürtingen über Frickenhausen, Linsenhofen, Beuren, Owen, Hahnweide und Tachenhausen zurück zum Ausgangspunkt.

NÜRTINGEN

Start ist in Nürtingen am i-Punkt am Neckartal-Radweg. Auf dem Radweg entlang an der B 313 nach rechts über die Stadtbrücke, am Kreisverkehr gleich rechts, nach 200 m auf der Alleenstraße rechts in Steinachstraße, über Steinachbrücke, die Metzinger Straße queren nach links am Kroatenhof und der Steinach (Schotterweg) entlang, rechts in Gerberstraße weiter auf Metabo-Allee bis zum Bahnübergang, dort links in Carl-Benz-Straße, rechts auf Max-Eyth-Straße immer geradeaus, Wegweiser 'Frickenhausen/Neuffen'.

FRICKENHAUSEN

In Frickenhausen am Gasthaus Mühlstein über Steinachbrücke, nach links fahren, vor dem Rathaus rechts abbiegen bis 'Obere Straße', rechts weiter bis Wegweiser 'Linsenhofen/Neuffen'.

LINSENHOFEN

Den Linsenhofer Weg durchfahren, in Linsenhofen am Spielplatz links in Mühlstraße, an der Hummels Mühle vorbei, links über Steinach gleich rechts in Steinach- und Kirchstraße, Hauptstraße queren.

FREIZEIT

IMPRESSUM Herausgeber: Stadt Nürtingen, Amt für Stadtmarketing, Wirtschaft und Tourismus, Tourismus | Text: Bernd Cremer (ADFC), Stadt Nürtingen | Fotos: Stadt Nürtingen, Bildarchiv Rodrun R. Knöll | alle Rechte Stadt Nürtingen | Stand 11/2016

IHR KONTAKT

Stadt Nürtingen

Tourismus

Marktstraße 7

72622 Nürtingen

Tel.: 07022 75-381

www.nuertingen.de

www.nuertingen.de/facebook

